

井手町 井手小学校校区 通学路対策箇所図

H26対策箇所



④交通の多い道路の通学が危険

対策済み



<対策メニュー>
・自由通路の整備

①道路の幅員が狭く、車と児童が近接し危険



<対策メニュー>
・道路の拡幅

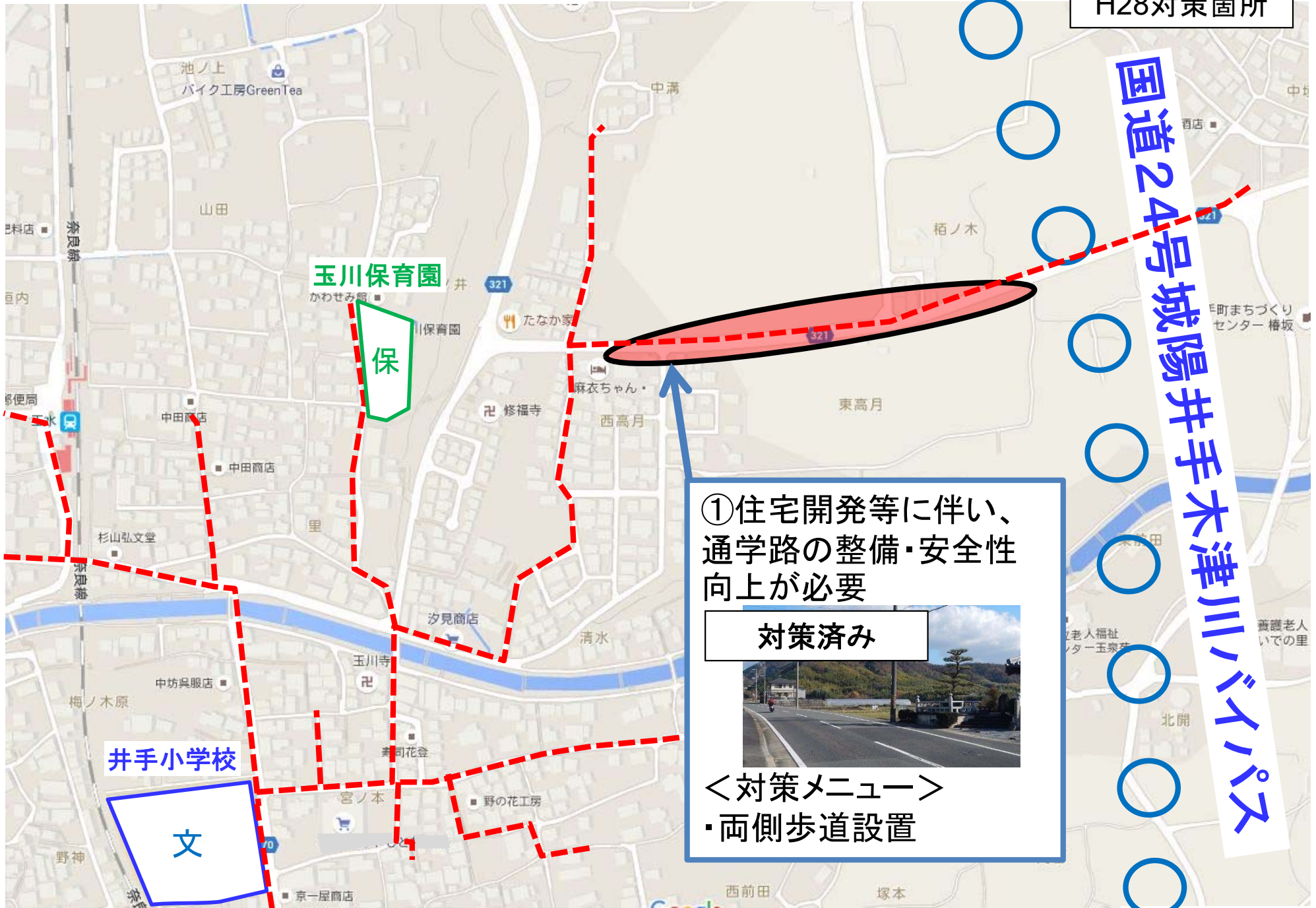
⑤交通が多い幹線道路で歩道がなく危険



<対策メニュー>
・歩道の設置、速度抑制

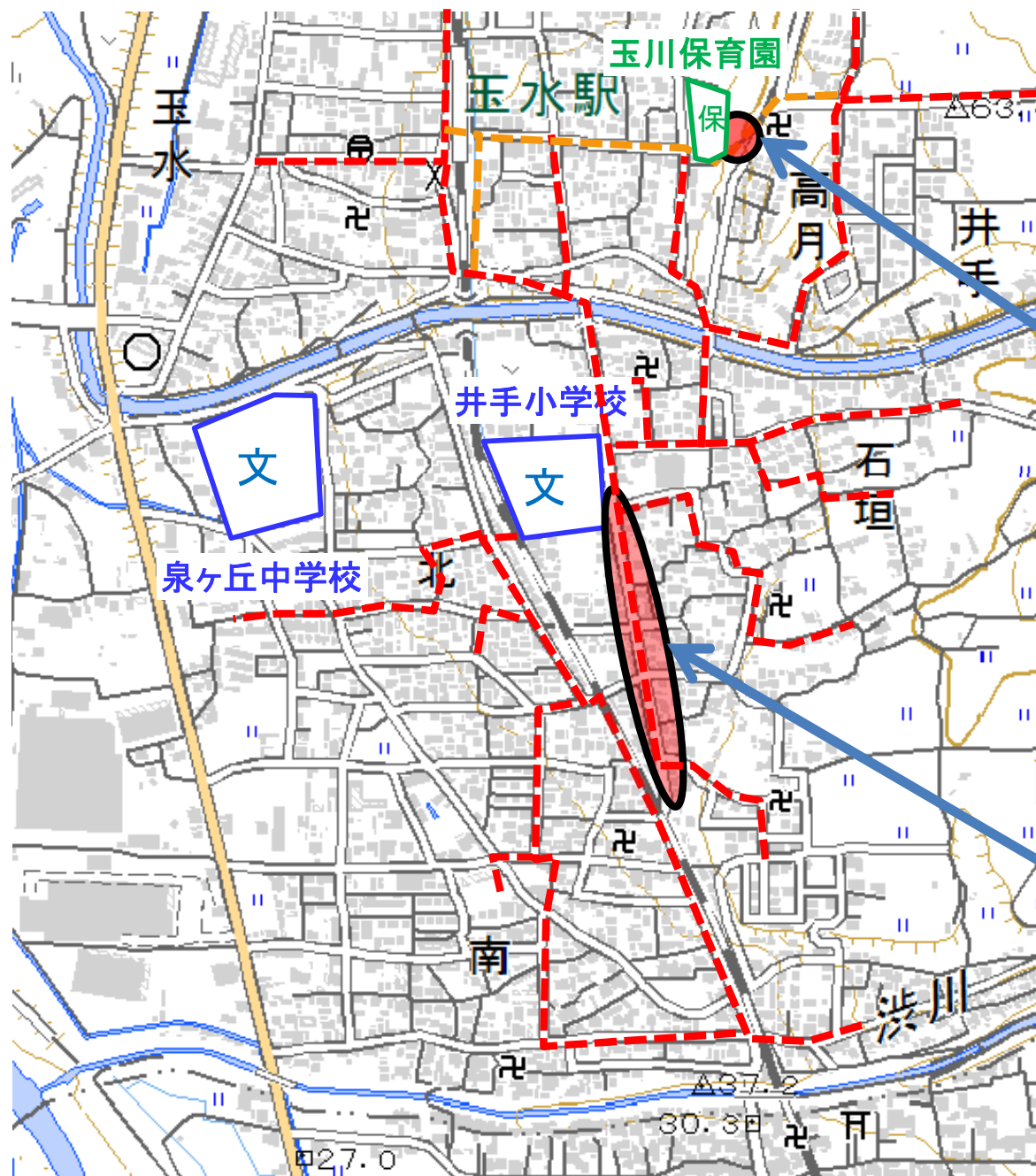
井手町 井手小学校校区 通学路対策箇所図

H28対策箇所



井手町 井手小学校校区 通学路対策箇所図

H29対策箇所



②急な坂道で滑りやすく危険

対策済み



<対策メニュー>
・歩道の設置

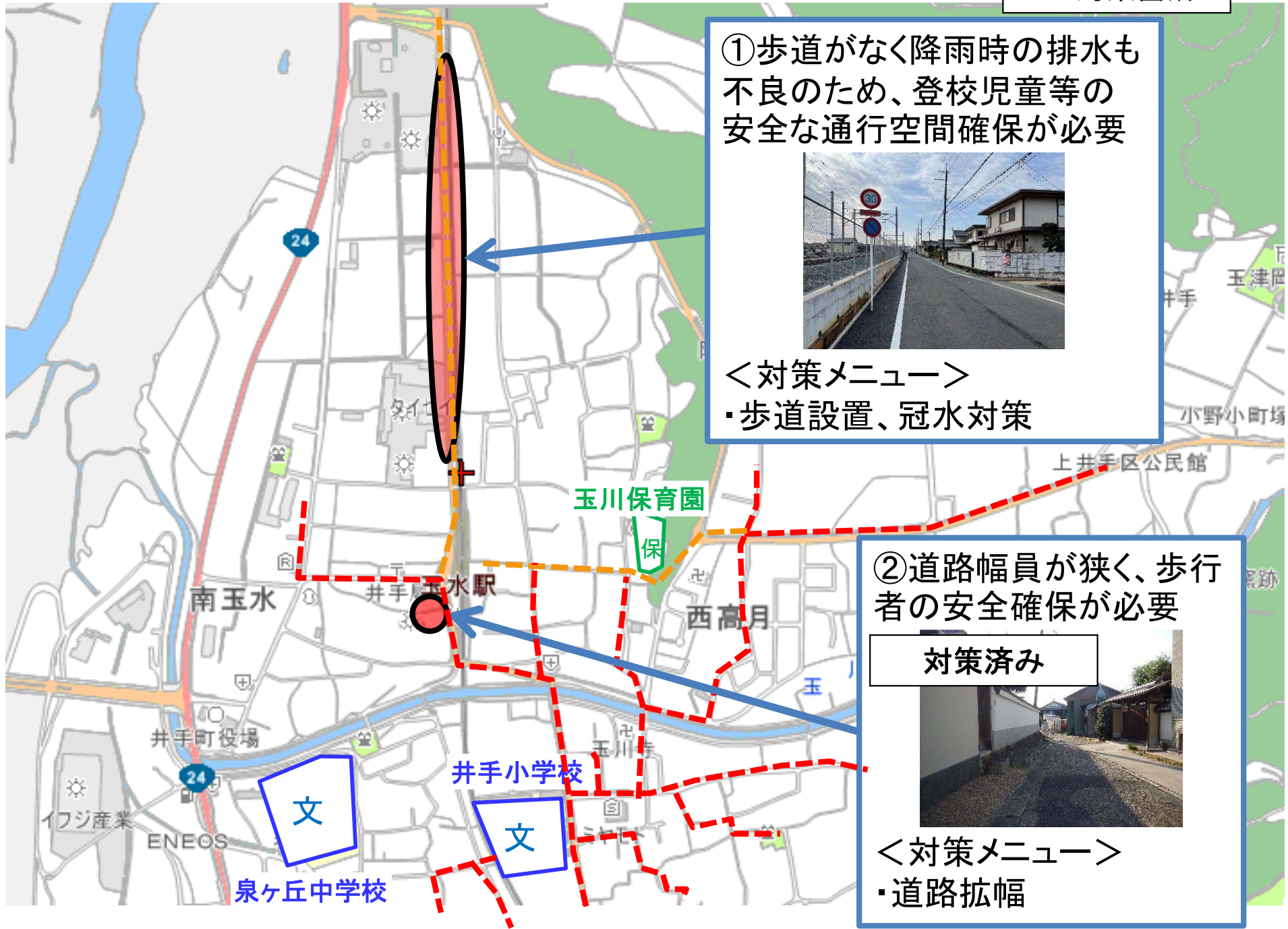
①交通が多い幹線道路で歩道がなく危険




<対策メニュー>
・歩道の設置、速度抑制

井手町 井手小学校校区 通学路対策箇所図

R2対策箇所




①歩道がなく降雨時の排水も不良のため、登校児童等の安全な通行空間確保が必要



<対策メニュー>
・歩道設置、冠水対策

②道路幅員が狭く、歩行者の安全確保が必要

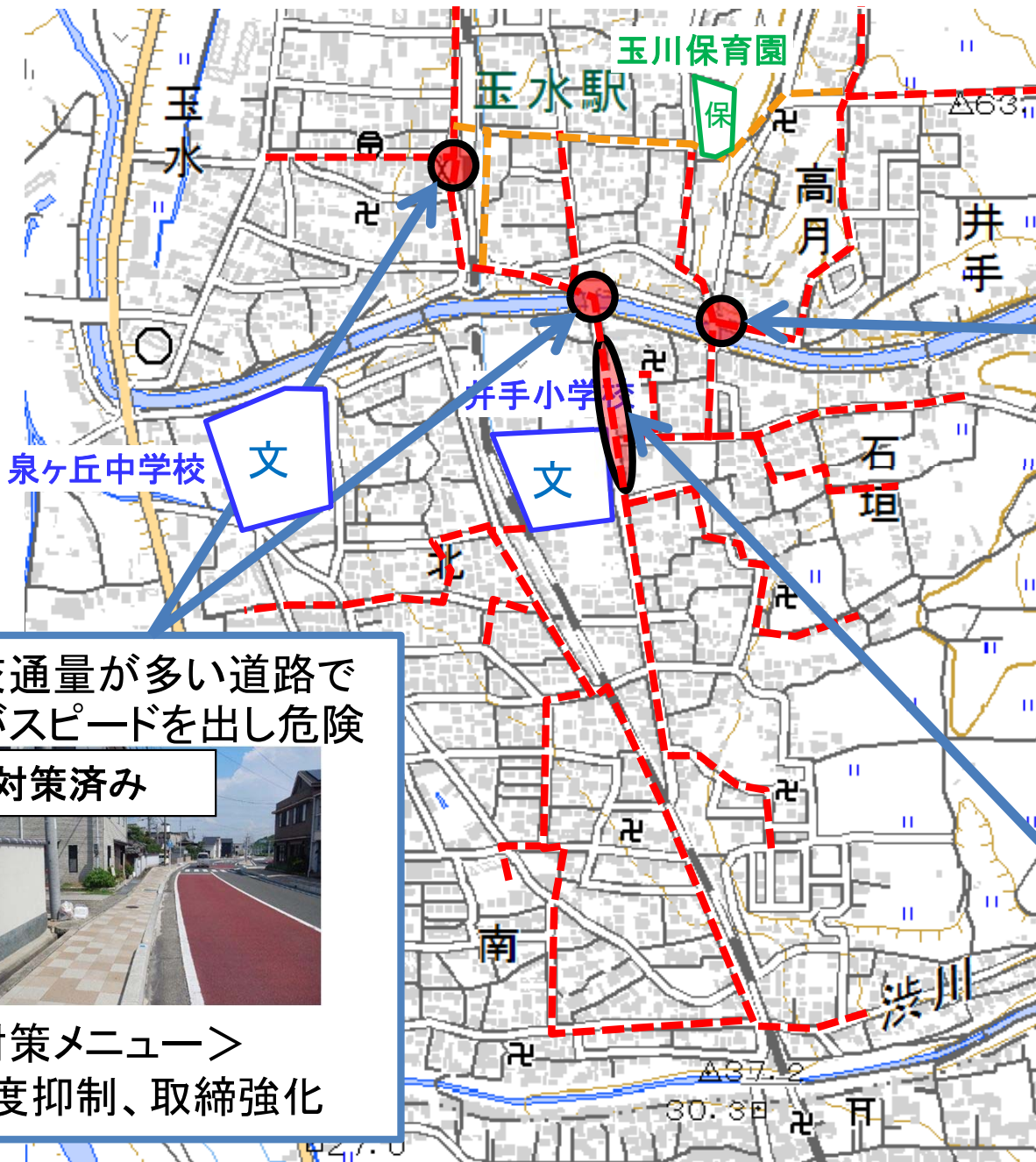
対策済み



<対策メニュー>
・道路拡幅

井手町 井手小学校校区 通学路対策箇所図

R3対策箇所



②変則交差点で車も多く危険

対策済み



<対策メニュー>
・速度抑制

①交通量が多い道路で車が出し危険

対策済み



<対策メニュー>
・速度抑制

③交通量が多い道路で車が出し危険

対策済み



<対策メニュー>
・速度抑制、取締強化

井手町 井手小学校校区 通学路対策箇所図

R4対策箇所



①通学時間帯の交通量が多い

対策済み



<対策メニュー>

・グリーンベルトによる通学路の明示

井手町 井手小学校校区 通学路対策箇所図

R5対策箇所



①通学時間帯の交通量が多い

対策済み



<対策メニュー>

・グリーンベルトによる通学路の明示

井手町 井手小学校校区 通学路対策箇所図

R6対策箇所

