

井手町 井手小学校校区 通学路対策箇所図

H26対策箇所



①道路の幅員が狭く、車と児童が近接し危険



<対策メニュー>
・道路の拡幅

④交通の多い道路の通学が危険



<対策メニュー>
・自由通路の整備

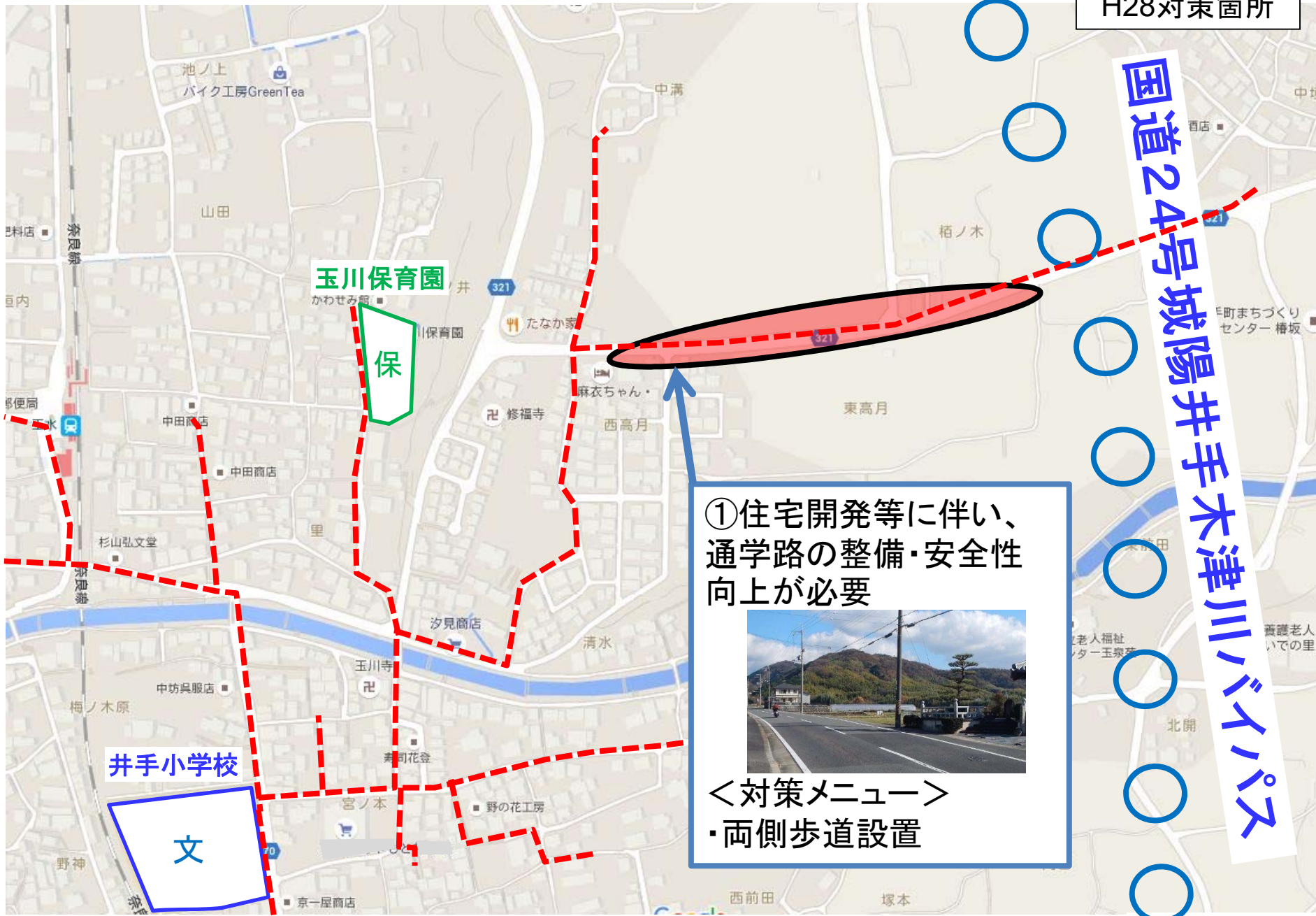
⑤交通が多い幹線道路で歩道がなく危険



<対策メニュー>
・歩道の設置、速度抑制

井手町 井手小学校校区 通学路対策箇所図

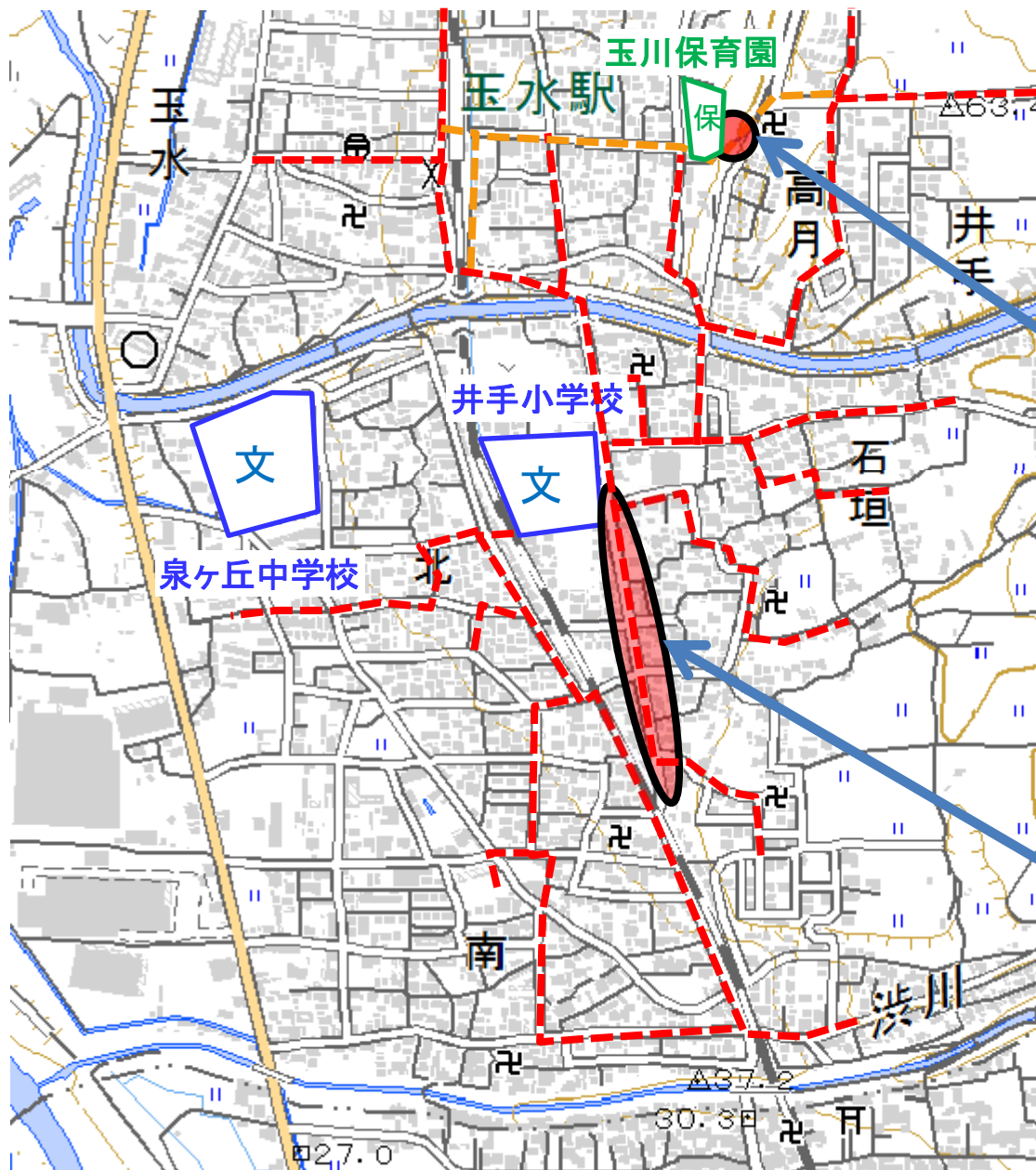
H28対策箇所



国道24号城陽井手木津川バイパス


井手町 井手小学校校区 通学路対策箇所図

H29対策箇所



②急な坂道で滑りやすく危険

対策済み



<対策メニュー>
・歩道の設置

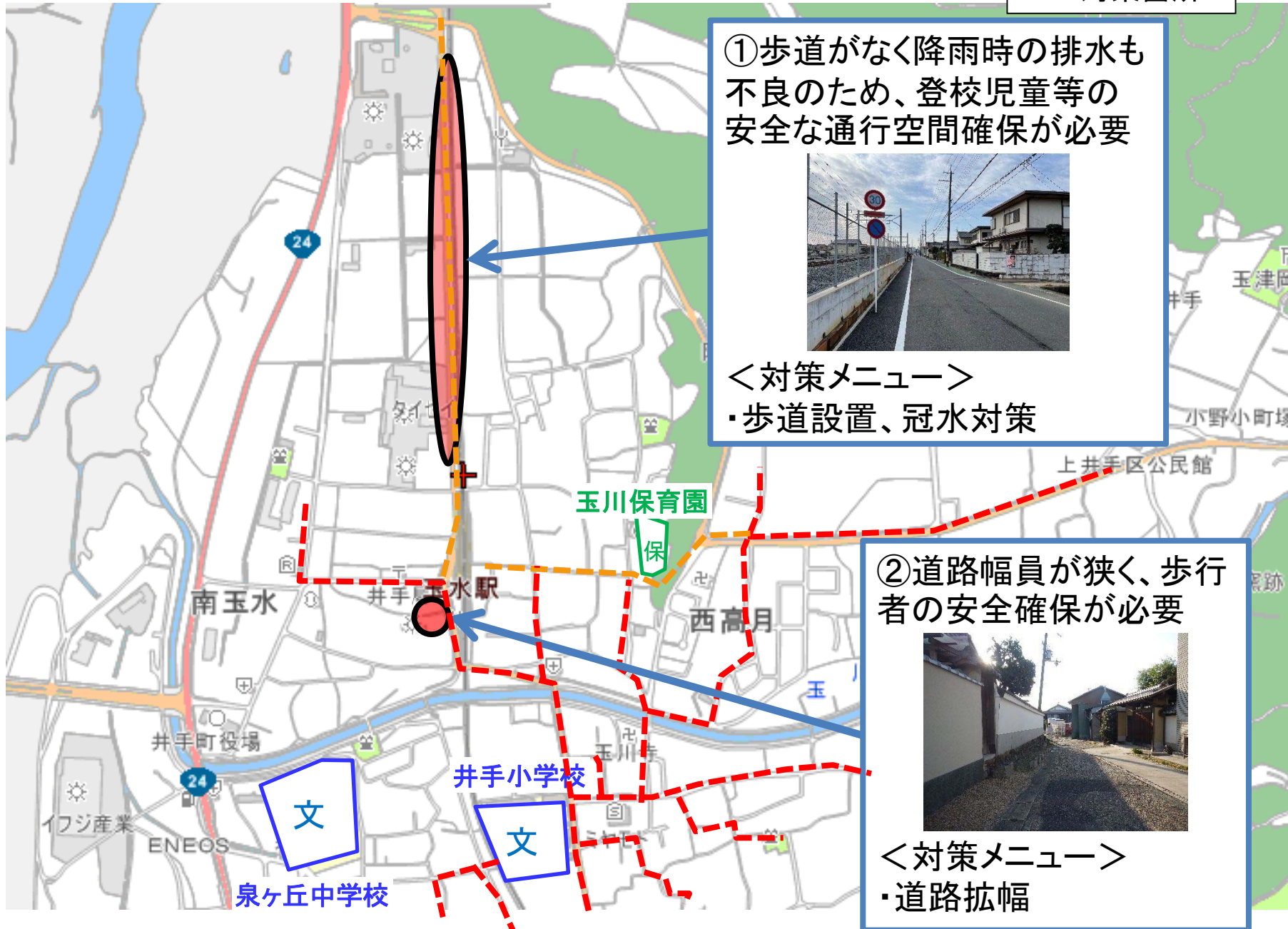
①交通が多い幹線道路で歩道がなく危険



<対策メニュー>
・歩道の設置、速度抑制

井手町 井手小学校校区 通学路対策箇所図

R2対策箇所



井手町 井手小学校校区 通学路対策箇所図

R3対策箇所



②変則交差点で車も多く危険



<対策メニュー>
・速度抑制

①交通量が多い道路で車が出し危険



<対策メニュー>
・速度抑制

③交通量が多い道路で車が出し危険



<対策メニュー>
・速度抑制、取締強化